


Dispositivo di sicurezza

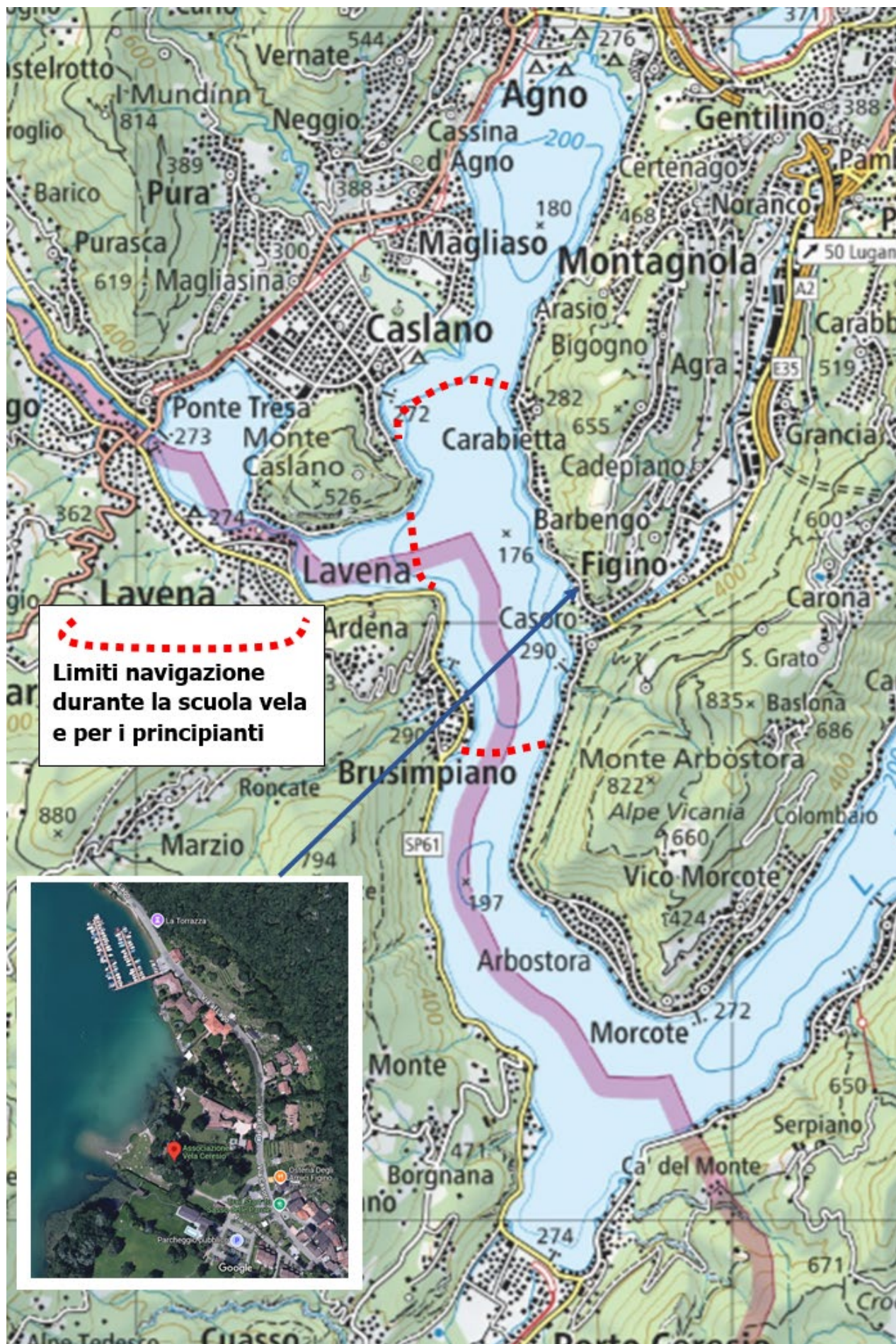


I Responsabili dell'AVC mettono in atto tutte le misure affinché non accadano incidenti sia a terra così come sull'acqua; per raggiungere pienamente questo obiettivo necessitiamo la collaborazione di tutti. Con questo documento diamo alcune informazioni fondamentali.

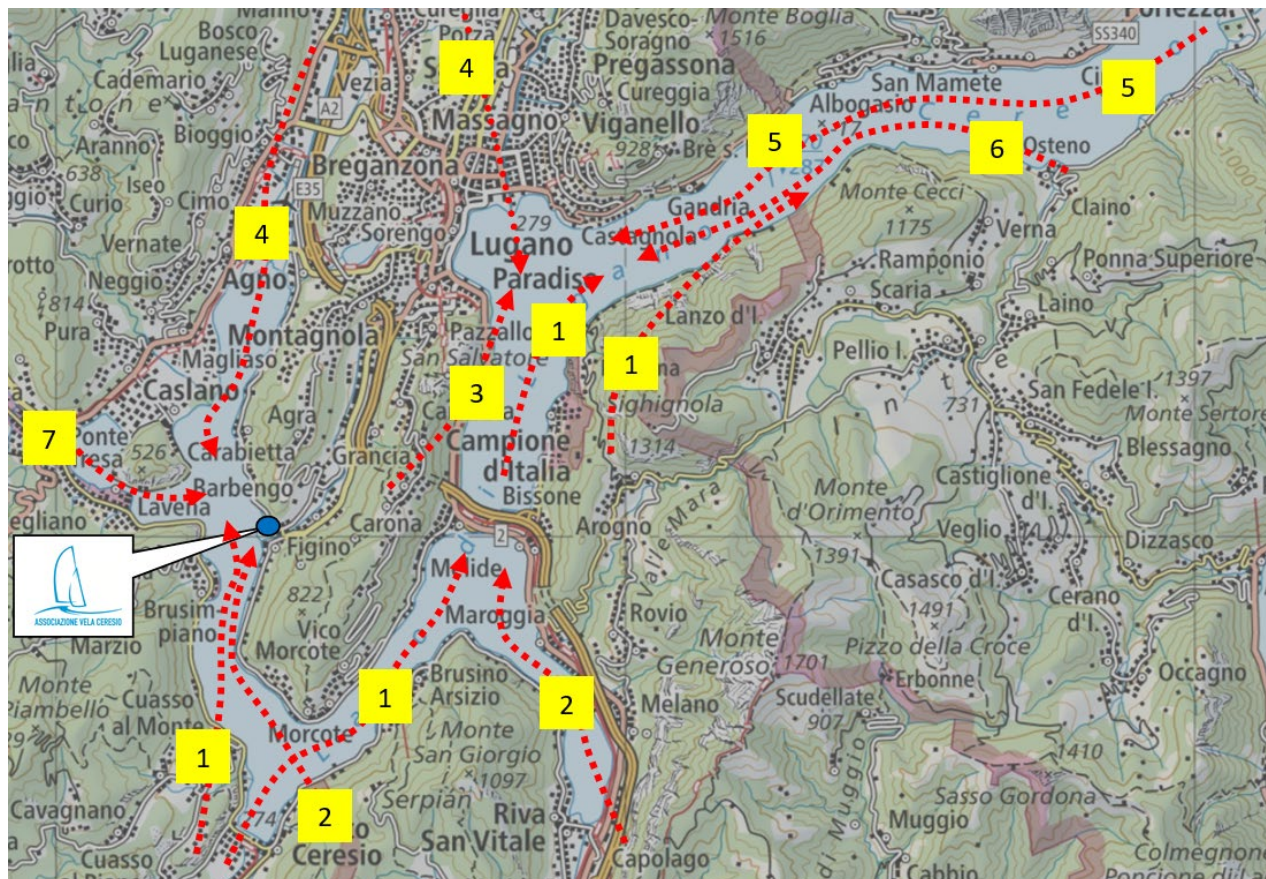
Uso dell'infrastruttura e delle imbarcazioni	il sedime dell'AVC, messo a disposizione gratuitamente dal Comune di Lugano, è aperto a tutti; il rispetto reciproco facilita la convivenza. Non sono ammessi cani su tutto il sedime. Chi usa le imbarcazioni deve rispettare le vigenti disposizioni di legge: dotazione materiale come pagaia, votazza, bandiera rossa, fischietto, cima di traino; i giubbotti devono sempre essere indossati . L'uso dell'imbarcazione è subordinato alla registrazione nel libro di bordo (presente in sede) dell'orario di partenza e successivamente del rientro
Direzione del vento dominante (vedi anche cartina specifica)	Breva vento leggero da 1 a 3 Bf Marino ATTENZIONE molto forte e onda alta Nord generalmente molto irregolare, raffiche violente Pontetresa vento da temporale, MOLTA CAUTELA
Caratteristiche della zona porto	la zona del pontile e del porto Torrazza è ben protetto ad eccezione quando soffia il "Pontetresa"
Pericoli più importanti	Bassifondali davanti la spiaggia di Casoro. L'accesso al pontile è sicuro ma si deve entrare ed uscire perpendicolarmente alla riva per almeno 50 metri. Battelli di linea Morcote-Caslano e approdo al debarcadere di Figino
Segnali avviso di tempesta	non ce ne sono
Zona navigabile abitualmente usata durante i corsi di vela	a Sud fino all'altezza del pontile della navigazione, fermata Figino, mentre a Nord fino a zona Sassalto. Escluso il golfo verso Lavena
Contatti	L'AVC è raggiungibile tramite i suoi membri di comitato. I relativi recapiti sono pubblicati sull'opuscolo e sul sito www.velaceresio.ch
Supporti da terra, telefoni utili	AVC 079 933 48 71 Salvataggio Lugano 091 971 91 21 oppure 079 702 86 01 Ambulanza 144 Polizia 117 Pompieri 118 REGA 1414 Guardia Medica 091 800 18 28



La nostra sede e il suo collocamento geografico



I venti sul Lago di Lugano (Ceresio)



❶ Breva	Soffia da Sud verso Nord (da Porto Ceresio muove le acque fin sotto il Monté Brè e Gandria nonché Agno). Si alza generalmente il mattino alle 10 e si calma verso le 18. Marca sempre bel tempo sul lago
❷ Marino	Soffia da Sud a Nord-Ovest (da Capolago in direzione di Melide e da Porto Ceresio ad Agno) e può raggiungere a volte i 120km/h formando onde alte creando notevoli difficoltà alla navigazione
❸ Caronasca	Soffia da Ovest a Nord-Est (esce dal villaggio di Carona verso Campione). Vento temporalesco veemente fin che scoppia il temporale. Si calma con l'inizio della pioggia. E' pericoloso per i natanti che devono passare sotto il ponte di Melide
❹ Vento del nord	Soffia da Nord verso Sud (scende dal Monte Baro rispettivamente dalla Piana del Vedeggio verso Porto Ceresio) e può raggiungere punte di 90/100 km/h; di solito è gelido
❺ Porlezzina	Soffia da Est verso Ovest (cioè da Porlezza verso Paradiso) e marca temporali dalle parti di Chiavenna, Sondrio e Lago di Como
❻ Tivano	Soffia da Sud-Est a Nord-Est (scende da Osteno verso le falde del Monte Brè). Vento temporalesco causato dall'incontro di varie correnti, d'aria. Forma tipici mulinelli a semicerchio e solleva l'acqua come pulviscolo fino a 50/100 metri di altezza (visibili da Gandria, Oria, S. Mamete). Non troppo frequente ma che può mettere in difficoltà anche i grossi natanti
❼ Pontetresa	Soffia da Ovest verso Est (esce dal Golfo di Ponte Tresa/Laveno). Si tratta di un vento temporalesco che può creare delle difficoltà ai natanti da diporto
Tramontana	Vento che soffia verso il tramonto, scendendo dalle montagne che contornano il lago. Non è pericoloso, ma complica l'attracco dei natanti ai pontili